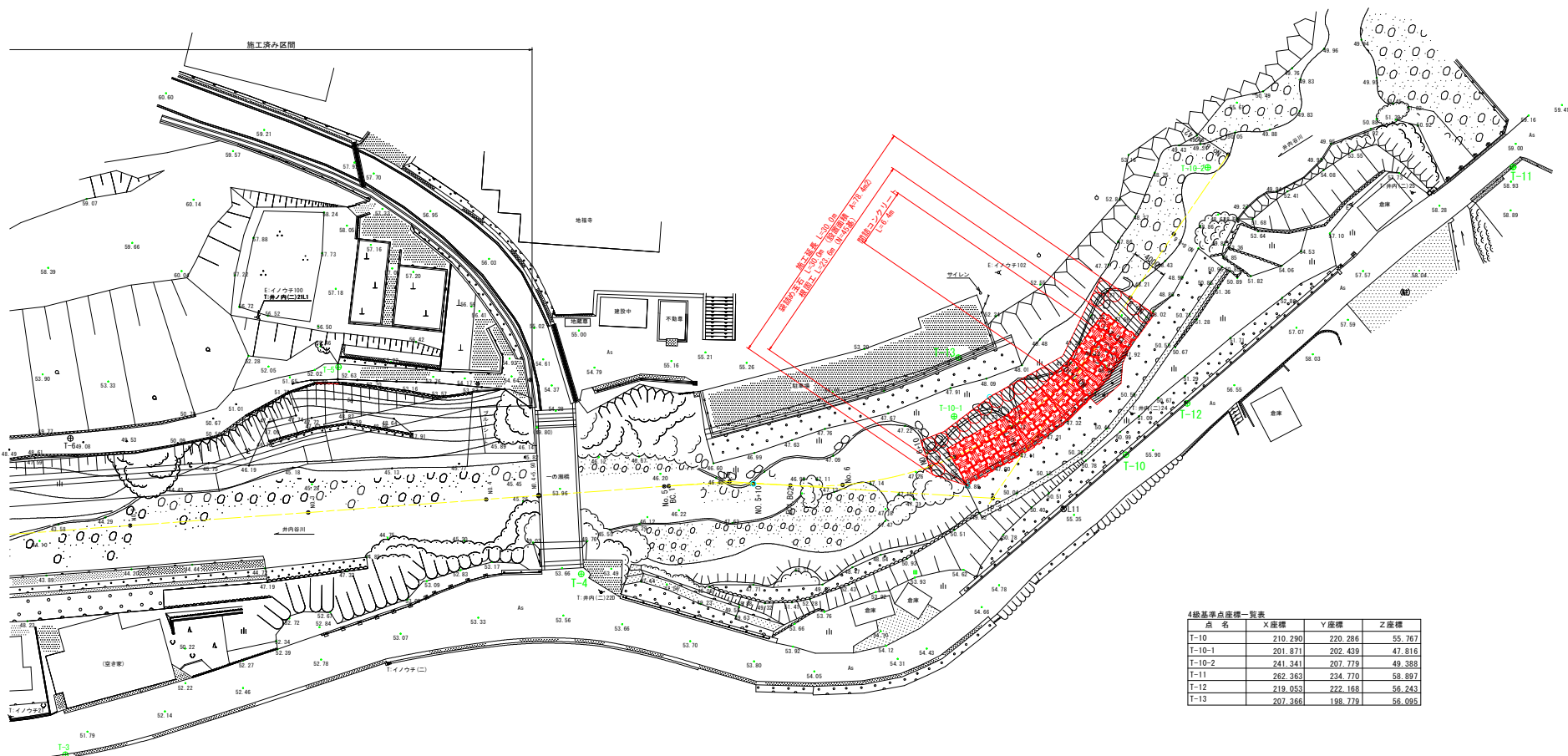
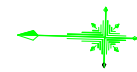


平面図 S=1:250



4級基準点座標一覧表

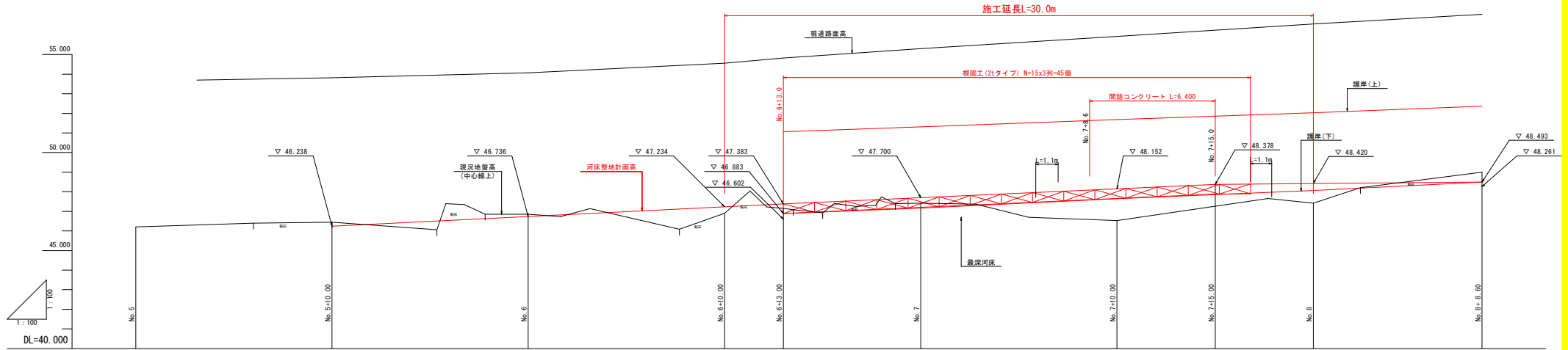
点名	X座標	Y座標	Z座標
T-10	210.290	220.286	55.767
T-10-1	201.871	202.439	47.816
T-10-2	241.341	207.779	49.388
T-11	262.363	234.770	58.897
T-12	219.053	222.168	56.243
T-13	207.366	198.779	56.095

実施設計図面

工事名	R3土 井ノ内谷川 三・井内西 橋脚工事(1)		
路線名等	井ノ内谷川		
工事箇所	三好市井川町井内西(第1分割)		
図面名	平面図		
縮尺	1:250	図面番号	1 / 8
会社名			
事業者名	西部総合県民局県土整備部(三好)		

縦断図

V=1:100
H=1:100



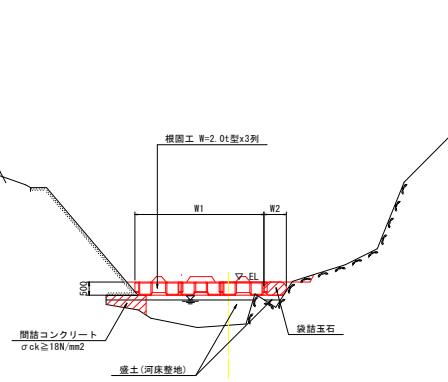
勾配		$i=4.978\%$ $L=23.000m$		$i=4.523\%$ $L=22.000m$		$i=0.846\%$ $L=13.600m$
盛土						
切土						
計画高		46.238	47.234	47.383	47.700	48.152
地盤高		46.444	46.849	47.154	47.411	47.412
追加距離	100.508	110.000	114.146	120.000	130.000	133.000
岸距離	0.000	9.492	4.146	5.854	10.000	3.000
測点	BC 1	NO. 5+10	EC1 BC2	NO. 6	NO. 6+10	NO. 6+13.00
曲線	IP. 1 R=100.000 L=100.508	TL= 6.830 CL= 13.638 SL= 0.221		IP. 2 R=100.000 L=133.000	TL=22.730 CL=41.340 SL= 6.007	

実施設計図面

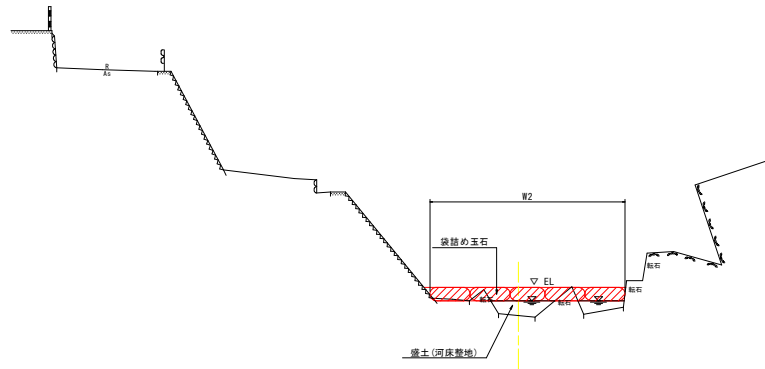
工事名	R3三土 井ノ内谷川 三・井川内西 橋脚工事(1)		
路線名等	井ノ内谷川		
工事箇所	三好市井川町井内西(第1分割)		
図面名	縦断図		
縮尺	V=1:100 H=1:100	図面番号	2 / 8
会社名	西部総合県民局県土整備部(三好)		

標準断面図 S=1:100

NO. 7+10付近



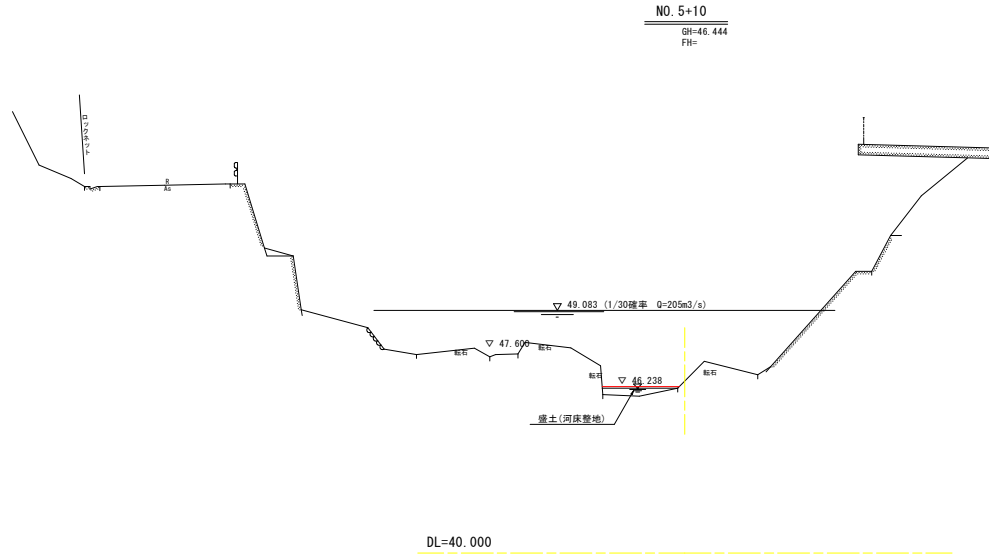
NO. 8付近



実施設計図面

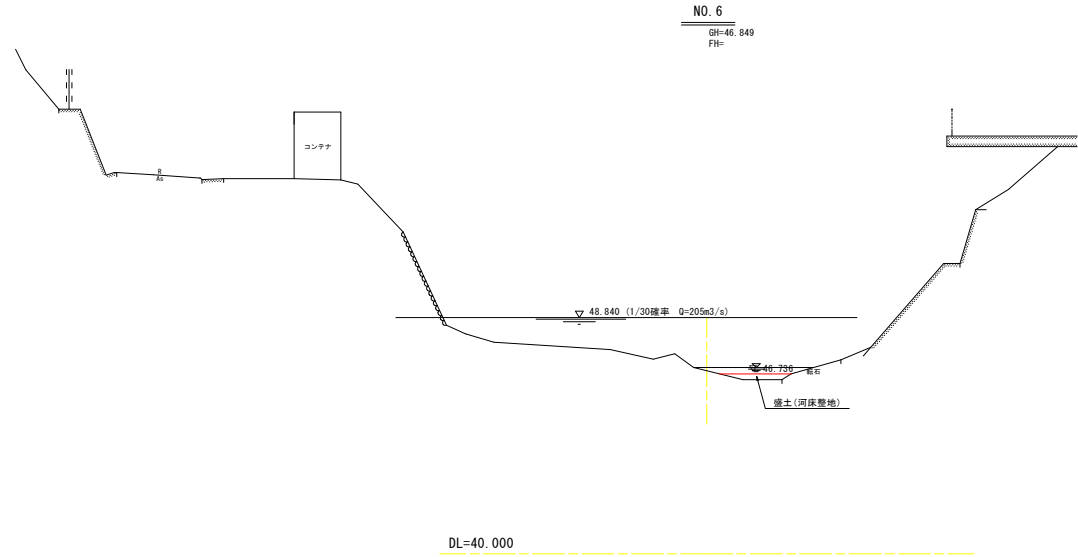
工事名	和土 井ノ内谷川 三・井川井内西 護国め工事(1)		
路線名等	井ノ内谷川		
工事箇所	三好市井川町井内西(第1分割)		
図面名	標準断面図		
縮尺	1:100	図面番号	3 / 8
会社名			
事業者名	西部総合県民局県土整備部(三好)		

横断図(その1) S=1:100



NO. 5+10.0

名 称		数量		
河川土工	掘削	片切部 土砂		
		オープンカット部 土砂	0.3	
	路体盛土(河床整地)	1	幅<2.5m	
		2	2.5m≦幅<4.0m	0.8
		3	4.0m≦幅	
	仮設擁土		11.6	



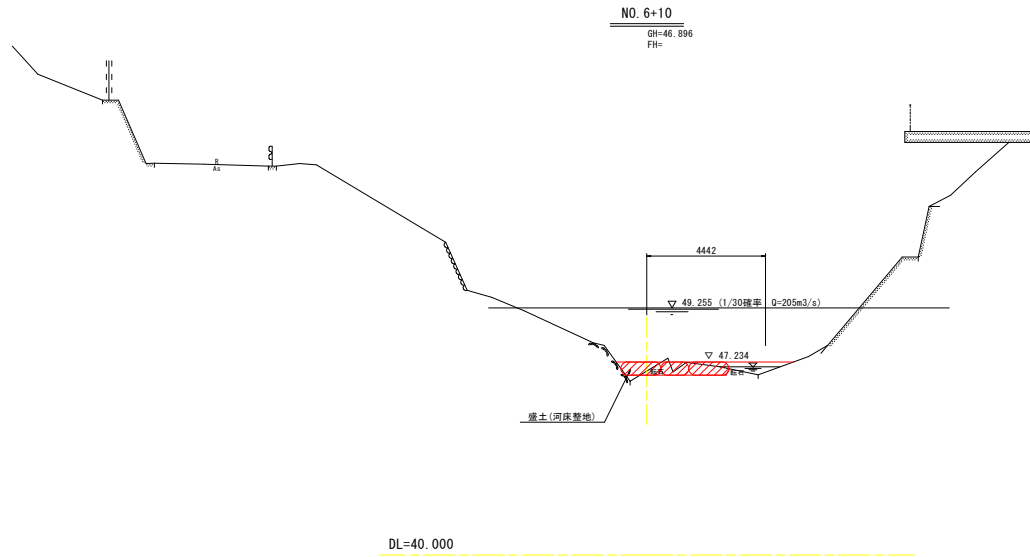
NO. 6

名 称		数量		
河川土工	掘削	片切部 土砂		
		オープンカット部 土砂		
	路体盛土(河床整地)	1	幅<2.5m	
		2	2.5m≦幅<4.0m	0.4
		3	4.0m≦幅	
	仮設擁土			

実施設計図面

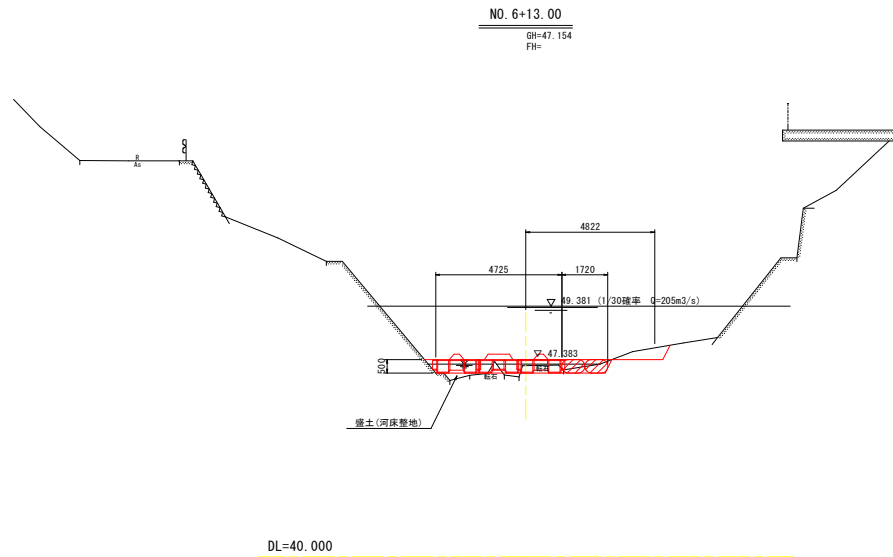
工事名	R3土 井ノ内谷川 三・井川井内西 復旧工事(1)		
路線名等	井ノ内谷川		
工事箇所	三好市井川町井内西(第1分割)		
図面名	横断図(その1)		
縮尺	1:100	図面番号	4 / 8
会社名			
事業者名	西部総合県民局県土整備部(三好)		

横断図(その2) S=1:100



NO. 6+10.0

名 称		数量		
河川土工	掘削	片切部 土砂		
		オープンカット部 土砂	1.1	
	路体盛土(河床整地)	1	厚<2.5m	
		2	2.5m≦厚<4.0m	
		3	4.0m≦厚	1.7
	仮設盛土			



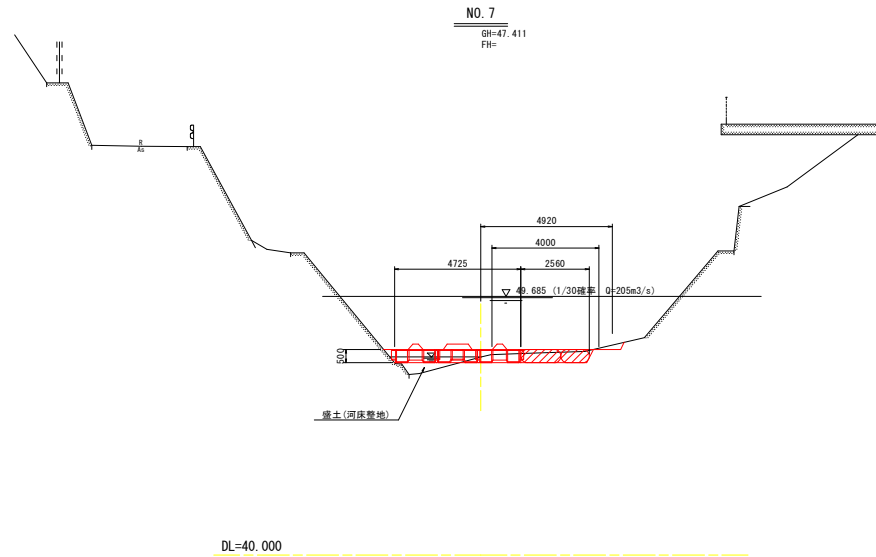
NO. 6+13.0

名 称		数量		
河川土工	掘削	片切部 土砂		
		オープンカット部 土砂	1.5	
	路体盛土(河床整地)	1	厚<2.5m	
		2	2.5m≦厚<4.0m	0.3
		3	4.0m≦厚	
	仮設盛土			

実施設計図面

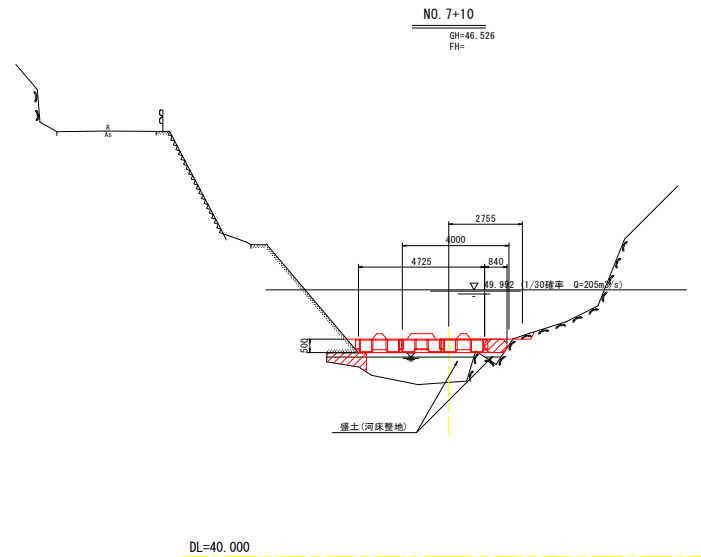
工事名	R3土 井ノ内谷川 三・井川内西 橋脚工事(1)		
路線名等	井ノ内谷川		
工事箇所	三好市井川町井内西(第1分割)		
図面名	横断図(その2)		
縮尺	1:100	図面番号	5 / 8
会社名			
事業者名	西部総合県民局県土整備部(三好)		

横断図(その3) S=1:100



NO. 7

名 称		数量		
河川土工	掘削	片切部 土砂		
		オープンカット部 土砂	1.7	
	路体盛土 (河床整地)	1	W<2.5m	0.6
		2	2.5m≦W<4.0m	
		3	4.0m≦W	
	仮設盛土			



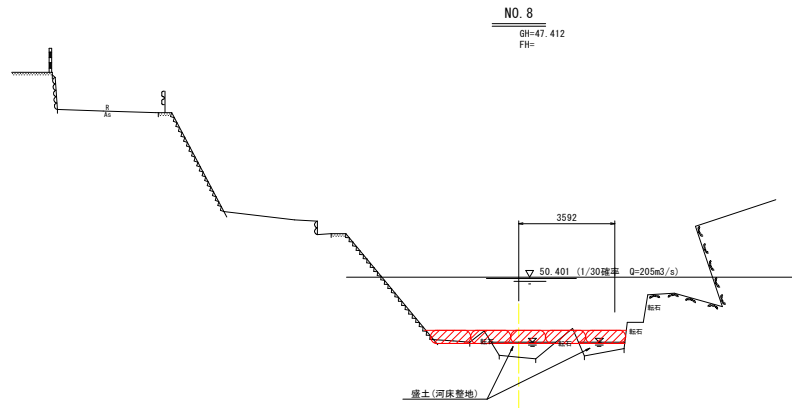
NO. 7+10.0

名 称		数量		
河川土工	掘削	片切部 土砂		
		オープンカット部 土砂	0.1	
	路体盛土 (河床整地)	1	W<2.5m	
		2	2.5m≦W<4.0m	4.4
		3	4.0m≦W	0.9
	仮設盛土			

実施設計図面

工事名	昭三土井/内谷川三・井川内西 橋脚工事(1)		
路線名等	井ノ内谷川		
工事箇所	三好市井川町井内西(第1分割)		
図面名	横断図(その3)		
縮尺	1:100	図面番号	6 / 8
会社名			
事業者名	西部総合県民局県土整備部(三好)		

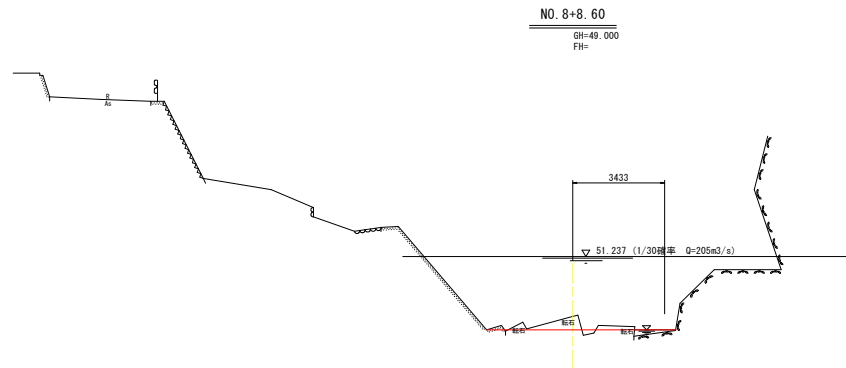
横断図(その4) S=1:100



DL=40.000

NO. 8

名 称		数量		
河川土工	掘削	片切部 土砂		
		オープンカット部 土砂	0.5	
	路体盛土 (河床敷地)	1	W<2.5m	
		2	2.5m≦W<4.0m	
		3	4.0m≦W	1.7
	仮設盛土		11.2	



DL=40.000

NO. 8+8.6

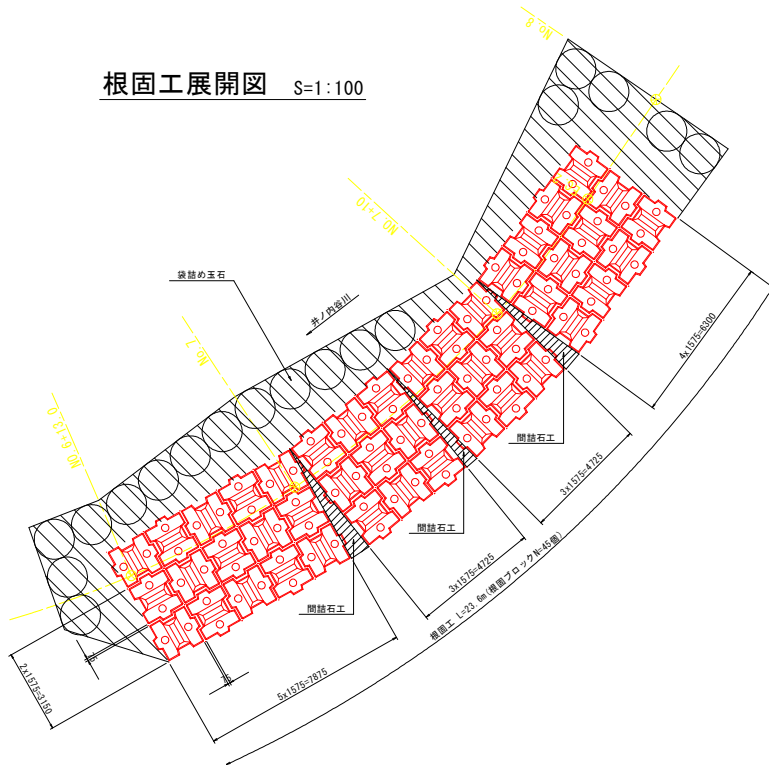
名 称		数量		
河川土工	掘削	片切部 土砂		
		オープンカット部 土砂		
	路体盛土 (河床敷地)	1	W<2.5m	
		2	2.5m≦W<4.0m	
		3	4.0m≦W	
	仮設盛土			

実施設計図面

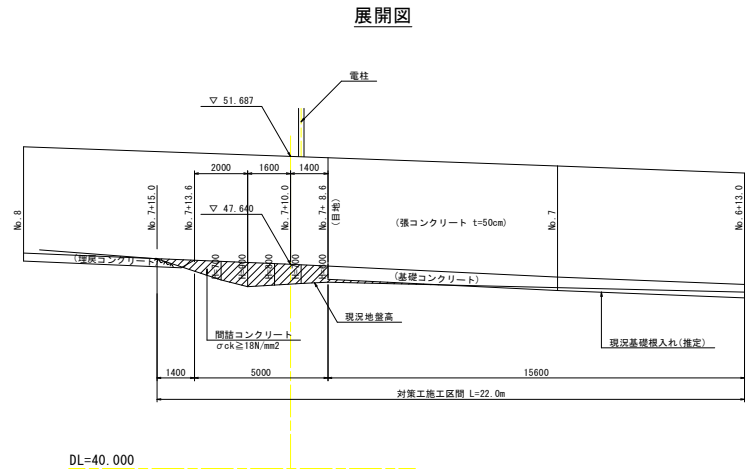
工事名	R3土 井ノ内谷川 三・井川井内西 復旧工事(1)		
路線名等	井ノ内谷川		
工事箇所	三好市井川町井内西(第1分割)		
図面名	横断図(その4)		
縮尺	1:100	図面番号	7 / 8
会社名			
事業者名	西部総合県民局県土整備部(三好)		

構造図

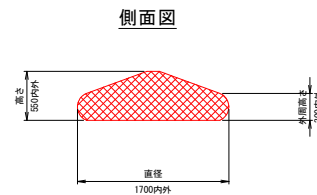
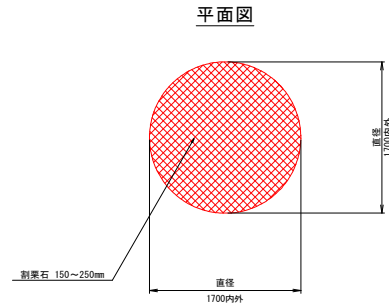
根固工展開図 S=1:100



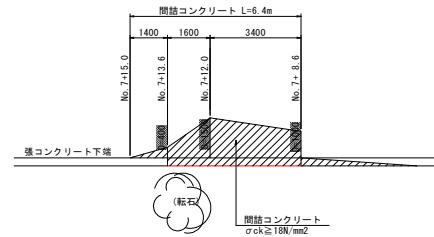
間詰コンクリート工展開図 S=1:100



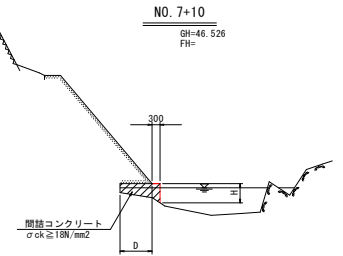
袋詰め玉石構造図 S=1:30



平面図



断面図



DL=40.000

実施設計図面

工事名	和土土井ノ内谷川三井内西 護固め工事(1)		
路線名等	井ノ内谷川		
工事箇所	三好市井川町井内西(第1分割)		
図面名	構造図		
縮尺	図示	図面番号	8 / 8
会社名			
事業者名	西部総合県民局県土整備部(三好)		